

HOTĂRÂREA

Nr. 45

privind atribuirea denumirilor străzilor din Comuna Stăniilești, Județul Vaslui

Având în vedere:

- Prevederile art. 3, lit. a), art. 7 din **H.G. Nr. 777/2016**, privind structura, organizarea și funcționarea Registrului electronic național al nomenclaturilor stradale ;
- Prevederile art. 2, lit. d), art. 3, alin. (1), art. 6, alin. (3) din **O.G. Nr. 63/2002**, privind atribuirea sau schimbarea de denumiri, cu modificările și completările ulterioare ;
- Prevederile art. 5, alin. (1), art. 10 din **Legea Nr. 7/1996** cadastrului și a publicității imobiliare, republicată, cu modificările și completările ulterioare;
- Prevederile Ordinului **Nr. 564/2008** a Ministerului Internelor și Reformei Administrative, privind Regulamentul de funcționare a Comisiei de atribuire denumiri județene, respectiv a municipiului București ;
- Prevederile art. 129, alin. (6), lit. d) din **O.U.G. Nr. 57/2019** privind Codul administrativ, cu modificările și completările ulterioare;
- Prevederile art. 453, lit. g) din **Legea Nr. 227/2015** privind Codul Fiscal, cu modificările și completările ulterioare;
- Prevederile **Legii Nr. 52/2003** privind transparența decizională în administrația publică, republicată, cu modificările și completările ulterioare;
- Referatul de aprobare înregistrat cu Nr. **6378/21.07.2021** întocmit de către primarul comunei Stăniilești, județul Vaslui; Tabelele cuprinzând denumirile străzilor pentru fiecare sat component al comunei Stăniilești, precum și planurile străzilor pentru fiecare sat component al U.A.T. Comuna Stăniilești;
- Raportul înregistrat la Primăria comunei Stăniilești cu Nr. **2247/11.03.2021**, întocmit de către Compartimentul Urbanism și Amenajarea Teritoriului, prin care se propune atribuirea denumirilor străzilor din Comuna Stăniilești, Județul Vaslui;
- Raportul înregistrat la Primăria comunei Stăniilești cu Nr. **6386/21.07.2021**, întocmit de către secretarul general al comunei Stăniilești, județul Vaslui;
- Avizul favorabil al comisiei de specialitate ale Consiliului Local al comunei Stăniilești, Comisia juridică și de disciplină, dezvoltare urbanistică și amenajarea teritoriului, administrarea domeniului public și privat de interes local;
- Adresa **Nr. 4474/25.03.2021** înaintată de către Instituția Prefectului – Județul Vaslui, înregistrat la Primăria comunei Stăniilești cu Nr. **3113/30.03.2021**; Avizul Nr. 7/23.03.2021 al Comisiei de atribuire de denumiri a județului Vaslui, la proiectul de hotărâre al Consiliului Local al comunei Stăniilești privind atribuirea denumirii străzilor din comuna Stăniilești, județul Vaslui;
- Anunțul de interes public și proiectul de hotărâre înregistrat la Primăria comunei Stăniilești cu Nr. **2636/18.03.2021**, privind elaborarea Proiectului de hotărâre privind aprobarea atribuirii denumirilor străzilor din comuna Stăniilești, județul Vaslui;

**În temeiul:**

- Prevederile art. 129, alin. (1), alin. (2), lit. c), alin. (6), lit. d), art. 139, alin. (1), alin. (3), lit. e), art. 196, alin. (1), lit. a), art. 197, din **O.U.G. Nr. 57/2019** privind Codul administrativ, cu modificările și completările ulterioare;

**Consiliul Local al comunei Stănilești, județul Vaslui,  
HOTĂRĂȘTE:**

**Art. 1 (1)** Se aprobă atribuirea denumirilor străzilor din comuna Stănilești, județul Vaslui, conform Anexelor nr. 1 – nr. 7, care fac parte integrantă din prezenta hotărâre.

**(2)** Delimitarea străzilor este identificată pe hărți, conform Anexelor nr. 1-7, care fac parte integrantă din prezenta hotărâre.

**Art. 2** Se aprobă Nomenclatorul stradal al comunei Stănilești, județul Vaslui, conform Anexelor nr. 1 – nr. 7, care fac parte integrantă din prezenta hotărâre.

**Art. 3 (1)** Cu ducerea la îndeplinire a prevederilor prezentei hotărâri se împuternicesc primarul comunei Stănilești, județul Vaslui, secretarul general al comunei, precum și Compartimentul Urbanism și Amenajarea Teritoriului din cadrul aparatului de specialitate al primarului comunei Stănilești, județul Vaslui.


**(2)** Prezenta hotărâre va fi comunicată autorităților, instituțiilor publice și persoanelor interesate și va fi adusă la cunoștință publică în termen legal, prin grija secretarului general al comunei Stănilești, județul Vaslui, după cum urmează:

- Primarului comunei Stănilești, județul Vaslui;
- Compartimentului Urbanism și Amenajarea Teritoriului din cadrul aparatului de specialitate al primarului comunei Stănilești, județul Vaslui.
- Instituției Prefectului – Județul Vaslui, în vederea exercitării controlului cu privire la legalitate.
- Oficiului de Cadastru și Publicitate Imobiliară Vaslui.

**Art. 4** Persoana care se consideră vătămată într-un drept al său ori într-un interes legitim prin prevederile prezentei hotărâri poate solicita, în termen de 30 de zile de la data comunicării actului, revocarea, în tot sau în parte, a acestuia de către organul emitent sau se poate adresa instanței de contencios administrativ competente, conform prevederilor Legii 554/2004 a Contenciosului administrativ, cu modificările și completările ulterioare.

**Stănilești – 23 iulie 2021**


**PREȘEDINTE DE ȘEDINȚĂ  
CONSILIER LOCAL,  
DOBĂ CIPRIAN**



**Avizat pentru legalitate,  
Secretar general al comunei Stănilești  
BURCIOAGĂ MIHAELA**



Total consilieri locali în funcție	15
Prezenți	14
Pentru	13
Împotrivă	—
Abțineri	—
<b>Hotărâre se aprobă cu majoritate absolută</b>	

PROCEDURI OBLIGATORII ULTERIOARE ADOPTĂRII HOTĂRĂRII CONSILIULUI LOCAL AL COMUNEI NR. 45/2021			
Nr. crt.	OPERAȚIUNI EFECTUATE	Data ZZ/LL/AN	Semnătura persoanei responsabile să efectueze procedura
0	1	2	3
1	Adoptarea hotărârii <sup>1)</sup>	.../.../2021	
2	Comunicarea către primarul comunei <sup>2)</sup>	.../.../2021	
3	Comunicarea către prefectul județului <sup>3)</sup>	.../.../2021	
4	Aducerea la cunoștință publică <sup>4+5)</sup>	23/.../2021	
5	Comunicarea, numai în cazul celei cu caracter individual <sup>4+5)</sup>	.../.../2021	
6	Hotărârea devine obligatorie <sup>6)</sup> sau produce efecte juridice <sup>7)</sup> , după caz	.../.../2021	
<p>Extrase din Ordonanța de urgență a Guvernului nr. 57/2019 privind Codul administrativ:</p> <p>art. 139 alin. (1): „În exercitarea atribuțiilor ce îi revin, consiliul local adoptă hotărâri, cu majoritate absolută sau simplă, după caz.”;</p> <p>art. 197 alin. (2): „Hotărârile consiliului local se comunică primarului.”;</p> <p>art. 197 alin. (1), adaptat: Secretarul general al comunei comunică hotărârile consiliului local al comunei prefectului în cel mult 10 zile lucrătoare de la data adoptării...;</p> <p>art. 197 alin. (4): Hotărârile ... se aduc la cunoștința publică și se comunică, în condițiile legii, prin grija secretarului general al comunei;</p> <p>art. 199 alin. (1): „Comunicarea hotărârilor .... cu caracter individual către persoanele cărora li se adresează se face în cel mult 5 zile de la data comunicării oficiale către prefect.”;</p> <p>art. 198 alin. (1): „Hotărârile ... cu caracter normativ devin obligatorii de la data aducerii lor la cunoștință publică.”;</p> <p>art. 199 alin. (2): „Hotărârile ... cu caracter individual produc efecte juridice de la data comunicării către persoanele cărora li se adresează.”</p>			



## ANEXA NR. 1

## NOMENCLATURĂ STRADALĂ, SAT STĂNILEȘTI, COMUNA STANILEȘTI, JUD. VASLUI

Nr. Crt.	Denumirea strazii	Numere administrative		Caracteristici
		Pare	Impare	
0	1	2	3	4
<b>Strazi Sat Stănileşti</b>				
1.	IZVOARE	1 (2)	2 (1-3)	Din str. Dimitrie Cantemir – pâna la extravilan
2.	SINAIA	3 (2-6)	3 (1-5)	Din str. Dimitrie Cantemir – pâna la extravilan
3.	LAVANDEI	12 (2-24)	12 (1-23)	Din str. Dimitrie Cantemir – pâna la str. Dimitrie Cantemir
4.	LALELELOR	4 (2-8)	5 (1-9)	Din str. Lavandei – pâna la fundătură
5.	FDT. LAVANDEI	0	0	Din str. Lavandei – pâna la fundătură
6.	ZORILOR	2 (2-4)	2 (1-3)	Din str. Lavandei – pâna la fundătură
7.	TINERETULUI	2 (2-4)	3 (1-5)	Din str. Lavandei – pâna la fundătură
8.	CRINULUI	2 (2-4)	2 (1-3)	Din str. Dimitrie Cantemir – pâna la str. Lavandei
9.	TRANDAFIRILOR	2 (2)	2 (1-3)	Din str. Lavandei – pâna la fundătură
10.	CÂMPULUI	3 (2-6)	4 (1-7)	Din str. Lavandei – pâna la fundătură
11.	SALCĂMILOR	7 (2-14)	8 (1-15)	Din str. Dispensar – pâna la fundătură
12.	PLOPILOT	2 (2-4)	3 (1-5)	Din str. Salcânilor – pâna la fundătură
13.	BRADULUI	1 (2)	2 (1-3)	Din str. Dispensar – pâna la fundătură
14.	FDT. SALCĂMILOR	4 (2-8)	5 (1-9)	Din str. Bradului – pâna la fundătură
15.	DISPENSAR	45 (2-90)	34 (1-67)	Din str. Dimitrie Cantemir – pâna la str. Movilei
16.	MOVILEI	7 (2-14)	7 (1-13)	Din str. Dimitrie Cantemir – pâna la extravilan
17.	ETERNITAȚII	2 (2-10)	4 (1-7)	DC 34 - din str. Dispensar – pâna la extravilan (ieșirea spre Budu Cantemir)
18.	GRĂDINIȚEI	2 (2-4)	2 (1-3)	Din str. Dimitrie Cantemir – pâna la str. Dispensar
19.	TRECĂTOAREI	1 (2)	1 (1)	Din str. Dimitrie Cantemir – pâna la str. Lavandei



20.	TRECĂTOAREI	0	0	Din str. Salcânilor – pâna la str. Lavandei
21.	ȘCOLII	4 (2-8)	3 (1-5)	Din str. Dispensar – pâna la str. Dimitrie Cantemir
22.	ANTOHI	3 (2-6)	4 (1-7)	Din str. Dispensar – pâna la str. Țarinei
23.	DONICI	8 (2-16)	6 (1-11)	Din str. Dimitrie Cantemir – pâna la str. Gh. Doja
24.	SALVIEI	4 (2-8)	4 (1-7)	Din str. Școlii – pâna la str. Donici
25.	FDT. SAVIN	1 (2)	0	Din str. Salviei – pâna la fundătură
26.	FDT. BERCU	1 (2)	1 (1)	Din str. Salviei – pâna la fundătură
27.	ARINULUI	3 (2-6)	4 (1-7)	Din str. Dimitrie Cantemir – pâna la str. Donici
28.	GHEORGHE DOJA	6 (2-12)	9 (1-17)	Din str. Dimitrie Cantemir – pâna la str. Dispensar
29.	SCURTĂ	0	0	Din str. Dispensar – pâna la str. Narciselor
30.	NARCISELOR	4 (2-8)	20 (1-39)	Din str. Movilei – pâna la fundătură
31.	MUNCII	7 (2-14)	6 (1-11)	Din str. Dimitrie Cantemir – pâna la str. Dispensar
32.	FDT. MUNCII	2 (2-4)	3 (1-5)	Din str. Muncii – pâna la fundătură
33.	FĂNTÂNII	12 (2-24)	13 (1-25)	Din str. Movilei – pâna la fundătură
34.	VĂNĂTORULUI	14 (2-28)	8 (1-15)	Din str. Movilei – pâna la str. Grădinilor
35.	GRĂDINILOR	15 (2-30)	7 (1-13)	Din str. Movilei – pâna la extravilan
36.	ȚARINEI	34 (2-68)	34 (1-67)	Din str. Eternității – pâna la str. Movilei
37.	FDT. FLORILOR	0	0	Din str. Dimitrie Cantemir – pâna la fundătură
28.	MINERILOR	12 (2-24)	11 (1-21)	Din str. Dimitrie Cantemir – pâna la extravilan
29.	CERBULUI	8 (2-16)	7 (1-13)	Din str. Minerilor – pâna la fundătură
30.	FDT. MINERILOR	2 (2-4)	2 (1-3)	Din str. Minerilor – pâna la fundătură
31.	ORIZONTULUI	5 (2-10)	5 (1-9)	Din str. Minerilor – pâna la str. David
32.	DAVID	5 (2-10)	5 (1-9)	Din str. Minerilor – pâna la str. Orizontului
33.	VICTORIEI	6 (2-12)	4 (1-7)	Din str. Dimitrie Cantemir – pâna la extravilan
34.	SILIȘTE	3 (2-6)	4 (1-7)	Din str. Victoriei – pâna la str. Dig



35.	PRUTEȚ	0	9 (1-17)	Din str. Victoriei – pâna la str. Siliște
36.	FRUNZELOR	4 (2-8)	4 (1-7)	Din str. Victoriei – pâna la str. David
37.	RĂSĂRITULUI	6 (2-12)	6 (1-11)	Din str. Dimitrie Cantemir – pâna la str. Siliște
38.	ARȚARULUI	5 (2-10)	6 (1-11)	Din str. Dimitrie Cantemir – pâna la str. Siliște
39.	POȘTEI	0	0	Din str. Dimitrie Cantemir – pâna la fundătură
40.	CORNULUI	3 (2-6)	4 (1-7)	Din str. Dimitrie Cantemir – pâna la fundătură
41.	TRECĂTORII	7 (2-14)	7 (1-13)	Din str. Dimitrie Cantemir – pâna la punte
42.	FDT. TRECĂTOAREI	2 (2-4)	2 (1-3)	Din str. Trecătorii – pâna la fundătură
43.	ALUNILOR	4 (2-8)	5 (1-9)	Din str. Eroilor – pâna la fundătură
44.	DOAMNEI	2 (2-4)	4 (1-7)	Din str. Alunilor – pâna la str. Trecătorii
45.	PAISULUI	3 (2-6)	0	Din str. Eroilor – pâna la fundătură
46.	BIBLIOTECII	6 (2-12)	6 (1-11)	Din str. Dimitrie Cantemir – pâna la str. Eroilor
47.	CIREȘILOR	5 (2-10)	5 (1-9)	Din str. Verdeș – pâna la str. Eroilor
48.	VERDEȘ	6 (2-12)	4 (1-7)	Din str. Sfântului – pâna la str. Bibliotecii
49.	FDT. CIREȘILOR	3 (2-6)	3 (1-5)	Din str. Cireșilor – pâna la fundătură
50.	SFÂNTULUI	10 (2-20)	10 (1-19)	Din str. Dimitrie Cantemir – pâna la str. Eroilor
51.	FDT. SFÂNTULUI	2 (2-4)	2 (1-3)	Din str. Sfântului – pâna la fundătură
52.	TRICOLORULUI	21 (2-42)	23 (1-45)	Din str. Dimitrie Cantemir – pâna la str. Dig
53.	MIHALACHE	4 (2-8)	4 (1-7)	Din str. Tricolorului – pâna la str. Brutărie
54.	POPORULUI	20 (2-40)	16 (1-29)	Din str. Tricolorului – pâna la str. Brutărie
55.	FDT. MUNTEANU	2 (2-4)	3 (1-5)	Din str. Dimitrie Cantemir – pâna la fundătură
56.	SIFONERIE	4 (2-8)	4 (1-7)	Din str. Dimitrie Cantemir – pâna la str. Poporului
57.	PRUNILOR	3 (2-6)	3 (1-5)	Din str. Poporului – pâna la str. Tricolorului
58.	CRIZANTEMEI	4 (2-8)	4 (1-7)	Din str. Dimitrie Cantemir – pâna la str. Poporului
59.	BRUTĂRIE	12 (2-24)	13 (1-25)	Din str. Dimitrie Cantemir – pâna la extravilan



*[Handwritten signature]*

60.	BORDEIANU	4 (2-8)	5 (1-9)	Din str. Poporului – pâna la str. Prunilor
61.	FDT. GUTUIOR	2 (2-4)	3 (1-5)	Din str. Mihalache – pâna la fundătură
62.	MACILOR	16 (2-32)	12 (1-23)	Din str. Brutărie – pâna la extravilan
63.	LUNCII	3 (2-6)	3 (1-5)	Din str. Dig – pâna la extravilan
64.	STADIONULUI	4 (2-8)	5 (1-9)	Din str. Dig – pâna la extravilan
65.	PRUTEANU	5 (2-10)	5 (1-9)	Din str. Dig – pâna la extravilan
66.	DIMITRIE CANTEMIR	182 (2-364)	157 (1-313)	DN 24A – Intrarea dinstre Gura Văii – până la ieșirea spre Lunca Banului
67.	EROILOR	15 (2-30)	15 (1-29)	DC 39 - din str. Dimitrie Cantemir – pâna la extravilan (ieșirea spre Săratu)
68.	DIG	0	59 (1-117)	Din str. Tricolorului – pâna la extravilan
69.	TRECĂTOAREI	2 (2-4)	2 (1-3)	Din str. Dimitrie Cantemir – pâna la str. Dispensar
70.	MUȘCATELOR	0	0	Din str. Țarinei – pâna la str. Narciselor
71.	FDT. FĂNULUI	1 (2)	1 (1)	Din str. Dimitrie Cantemir – pâna la fundătură
72.	FDT. PITARULUI	1 (2)	2 (1-3)	Din str. Dimitrie Cantemir – pâna la fundătură
73.	CIȘMELEI	0	9 (1-17)	Din str. Tricolorului – pâna la str. Tricolorului
74.	VORNICULUI	5 (2-10)	5 (1-9)	Din str. Prunilor – pâna la str. Brutărie
75.	MĂCEȘULUI	4 (2-8)	4 (1-7)	Din str. Dimitrie Cantemir – pâna la str. Macilor
TOTAL NUMERE ADMINISTRATIVE		643	695	
		1338		



## ANEXA NR. 2

## NOMENCLATURĂ STRADALĂ, SAT GURA VĂII, COMUNA STANILEȘTI, JUD. VASLUI

Nr. Cr.	Denumirea strazii	Numere administrative		Caracteristici
		Pare	Impare	
0	1	2	3	4
<b>Strazi Sat Gura Văii</b>				
1.	STEJARILOR	3 (2-6)	4 (1-7)	Din str. Dragoș Vodă – pâna la str. Bisericii
2.	PINILOR	31 (2-62)	25 (1-49)	Din str. Cimitirului – pâna la str. Dragoș Vodă
3.	BISERICII	7 (2-14)	3 (1-5)	Din str. Dragoș Vodă – pâna la Cimitir
4.	DRAGOȘ VODĂ	61 (2-122)	61 (1-121)	DN 24A – intrarea dinspre Huși – pâna la ieșirea spre Stănițești
5.	POGĂNEȘTI	4 (2-8)	4 (1-7)	Din str. Dragoș Vodă – pâna la extravilan ieșirea spre Pogănești
6.	SATULUI	1 (2)	4 (1-7)	Din str. Dragoș Vodă – pâna la extravilan ieșirea spre Bogdana Voloseni
7.	FDT. BREBENEILOR	4 (2-8)	5 (1-9)	Din str. Satului – pâna la fundatură
8.	PĂȘUNII	0	0	Din str. Dragoș Vodă – pâna la extravilan
<b>TOTAL NUMERE ADMINISTRATIVE</b>		111	106	
		217		



*Handwritten signature in blue ink.*

**ANEXA NR. 3**

**NOMENCLATURĂ STRADALĂ, SAT SĂRATU, COMUNA STĂNILEȘTI, JUD. VASLUI**

Nr. Crt.	Denumirea strazii	Numere administrative		Caracteristici
		Pare	Impare	
0	1	2	3	4
<b>Strazi Sat Săratu</b>				
1.	FĂNEȚELOR	27 (2-54)	16 (1-31)	DC 39 – intrarea dinspre Stănilești – până la extravilan
<b>TOTAL NUMERE ADMINISTRATIVE</b>		27	16	
		43		




*[Handwritten signature]*

*[Handwritten signature]*

## ANEXA NR. 4

## NOMENCLATURĂ STRADALĂ, SAT BUDU CANTEMIR, COMUNA STANILEȘTI, JUD. VASLUI

Nr. Crt.	Denumirea strazii	Numere administrative		Caracteristici
		Pare	Impare	
0	1	2	3	4
<b>Strazi Sat Budu Cantemir</b>				
1.	FLORILOR	4 (2-8)	5 (1-9)	Din str. Mihai Viteazu – pâna la str. M. Sadoveanu
2.	VIILOR	9 (2-18)	8 (1-17)	Din str. Mihai Viteazu – pâna la extravilan
3.	MOLDOVEI	6 (2-12)	7 (1-13)	Din str. Mihai Viteazu – pâna la str. M. Sadoveanu
4.	PRIMĂVERII	6 (2-12)	6 (1-11)	Din str. Mihai Viteazu – pâna la extravilan
5.	CRINULUI	2 (2-4)	3 (1-5)	Din str. Mihai Viteazu – pâna la extravilan
6.	DECEBAL	3 (2-6)	3 (1-5)	Din str. Mihai Viteazu – pâna la str. M. Sadoveanu
7.	MIHAIL SADOVEANU	4 (2-8)	5 (1-9)	Din str. Mihai Viteazu – pâna la str. Păcii
8.	GRĂULUI	6 (2-12)	6 (1-11)	Din str. Mihai Viteazu – pâna la str. Păcii
9.	BLAGA	8 (2-16)	8 (1-15)	Din str. Mihai Viteazu – pâna la str. Păcii
10.	PĂCII	19 (2-38)	10 (1-19)	DC 34 – de la intrarea dinspre Bogdana Voloseni – până la ieșirea spre Stănilești
11.	SALCĂMILOR	3 (2-6)	3 (1-5)	Din str. Mihai Viteazu – pâna la fundătură
12.	ZĂVOI	2 (2-4)	2 (1-3)	Din str. Mihai Viteazu – pâna la fundătură
13.	MIHAI VITEAZU	20 (2-40)	20 (1-39)	Din str. Păcii – pâna la str. Câmpului
14.	M. SADOVEANU	0	7 (1-13)	Din str. Păcii – pâna la str. Câmpului
15.	ROZELOR	7 (2-14)	7 (1-13)	Din str. Mihai Viteazu – pâna la extravilan
16.	CÂMPULUI	0	0	Din str. M. Sadoveanu – până la extravilan
<b>TOTAL NUMERE ADMINISTRATIVE</b>		<b>99</b>	<b>100</b>	
		<b>199</b>		



*[Handwritten signature]*

## ANEXA NR. 5

## NOMENCLATURĂ STRADALĂ, SAT BOGDANA VOLOSENI, COMUNA STANILESTI, JUD. VASLUI

Nr. Crt.	Denumirea strazii	Numere administrative		Caracteristici
		Pare	Impare	
0	1	2	3	4
<b>Strazi Sat Bogdana Voloseni</b>				
1.	A.I. CUZA	20 (2-40)	21 (1-41)	DC34 de la intrarea dinspre Huși – până la ieșirea spre Budu Cantemir
2.	NICOLAE IORGA	10 (2-20)	11 (1-23)	Din str. A.I. Cuza – până la ieșirea spre Gura Văii
3.	TEILOR	5 (2-10)	6 (1-11)	Din str. A.I. Cuza – până în str. Nicolae Iorga
4.	PĂPĂDIEI	4 (2-8)	5 (1-9)	Din str. A.I. Cuza – până în extravilan
5.	JUNILOR	8 (2-16)	7 (1-13)	Din str. A.I. Cuza – până în extravilan
6.	LILIAC	1 (2)	2 (1-3)	Din str. A.I. Cuza – până la Biserică
7.	GUTUIILOR	2 (2-4)	2 (1-3)	Din str. Nicolae Iorga – până la fundatură
8.	ZĂVOI	4 (2-8)	4 (1-7)	Din str. A.I. Cuza – până în str. Nicolae Iorga
9.	IMAȘ	0	0	Din str. A.I. Cuza – până în extravilan
10.	NUCULUI	4 (2-8)	4 (1-7)	Din str. A.I. Cuza – până la fundatură
11.	ȘCOLII	3 (2-6)	3 (1-5)	Din str. A.I. Cuza – până în extravilan
12.	CRÂNGULUI	3 (2-6)	3 (1-5)	Din str. A.I. Cuza – până în extravilan
13.	ZORILOR	3 (2-6)	0	Din str. A.I. Cuza – până în str. Molidului
14.	MOLIDULUI	0	4 (1-7)	Din str. A.I. Cuza – până în extravilan
15.	TRECĂTOAREA ÎNGUSTĂ	0	0	Din str. Zăvoi – până în str. Teiului
<b>TOTAL NUMERE ADMINISTRATIVE</b>		67	72	
		139		



*[Handwritten signature]*


## NOMENCLATURĂ STRADALĂ, SAT POGĂNEȘTI, COMUNA STANILEȘTI, JUD. VASLUI

Nr. Crt.	Denumirea strazii	Numere administrative		Caracteristici
		Pare	Impare	
0	1	2	3	4
Strazi Sat Pogănești				
1.	ȘTEFAN CEL MARE	153 (2-306)	157 (1-313)	DC 32 și DC 33 –intrarea dinspre Chersăcosu – pâna la ieșirea spre Gura Văii
2.	LIBERTĂȚII	24 (2-48)	25 (1-49)	Din str. Ștefan cel Mare – pâna la extravilan
3.	LUNCHI	0	0	Din str. Ștefan cel Mare – pâna la extravilan
4.	IOAN SLAVICI	8 (2-16)	10 (1-19)	Din str. Geo Bogza – pâna la str. Geo Bogza
5.	GEO BOGZA	3 (2-6)	10 (1-19)	Din str. Ștefan cel Mare – pâna la str. Ștefan cel Mare
6.	MORII	0	0	Din str. Ștefan cel Mare – pâna la extravilan
7.	MERILOR	0	0	Din str. Ștefan cel Mare – pâna la extravilan
8.	GORUNILOR	0	0	Din str. Ștefan cel Mare – pâna la extravilan
9.	ION CREANGĂ	9 (2-18)	12 (1-23)	Din str. Ștefan cel Mare – pâna la str. Eternității
10.	ETERNITĂȚII	0	0	Din str. Ștefan cel Mare – pâna la Cimitir
11.	PRIMĂVERII	2 (2-4)	4 (1-7)	Din str. Ștefan cel Mare – pâna la str. Eternității
12.	LUCEAFĂRUL	4 (2-8)	4 (1-7)	Din str. Lalelelor – pâna la str. Eternității
13.	AMURGULUI	4 (2-8)	5 (1-9)	Din str. Eternității – pâna la extravilan
14.	MĂCEȘULUI	4 (2-8)	0	Din str. Eternității – pâna la fundătură
15.	LIVEZI	0	0	Din str. Ștefan cel Mare – pâna la str. Luceafărul
16.	LALELELOR	2 (2-4)	2 (1-3)	Din str. Eternității – pâna la str. Ștefan cel Mare
17.	CASTROIAN	39 (2-78)	41 (1-81)	Din str. Ștefan cel Mare – pâna la str. Lalelelor
18.	CASTANILOR	8 (2-16)	8 (1-15)	Din str. Castroian – pâna la str. Eternității
19.	STEJARULUI	5 (2-10)	5 (1-9)	Din str. Ștefan cel Mare – pâna la str. Castroian



20.	VIILOR	3 (2-6)	4 (1-7)	Din str. Castroian – pâna la fundătura
21.	ZMEUREI	0	0	Din str. Ștefan cel Mare – pâna la extravilan
22.	COCORILOR	0	0	Din str. Ștefan cel Mare – pâna la extravilan
23.	ION NECULCE	0	0	Din str. Ștefan cel Mare – pâna la extravilan
24.	ZORILOR	6 (2-12)	4 (1-7)	Din str. Ștefan cel Mare – pâna la str. Ștefan cel Mare
25.	FÂNULUI	2 (2-4)	4 (1-7)	Din str. Ștefan cel Mare – pâna la str. Zorilor
26.	BERZEI	5 (2-10)	4 (1-7)	Din str. Zorilor – pâna la fundătura
27.	ODOBESCU	1 (2)	0	Din str. Eternității – pâna la extravilan
28.	FDT. PĂCII	5 (2-10)	3 (1-5)	Din str. Eternității – pâna la fundatură
29.	SALCĂMILOR	0	0	Din str. Ștefan cel Mare – pâna la str. Ștefan cel Mare
30.	CÂMPULUI	0	0	Din str. Ștefan cel Mare – pâna la extravilan
31.	RĂSĂRITULUI	2 (2-4)	1 (1)	Din str. Ștefan cel Mare – pâna la extravilan
32.	CRÂNGULUI	2 (2-4)	2 (1-3)	Din str. Ștefan cel Mare – pâna la extravilan
33.	FDT. DACILOR	4 (2-8)	0	Din str. Eternității – pâna la fundatură
34.	TEILOR	0	1 (1)	Din str. Fânului – pâna la fundatură
TOTAL NUMERE ADMINISTRATIVE		295	306	
		601		

2



## NOMENCLATURĂ STRADALĂ, SAT CHERSĂCOSU, COMUNA STANILEȘTI, JUD. VASLUI

Nr. Crt.	Denumirea strazii	Numere administrative		Caracteristici
		Pare	Impare	
0	1	2	3	4
Strazi Sat Chersăcosu				
1.	ALEXANDRU IOAN CUZA	35 (2-70)	34 (1-67)	DC 32 –intrarea dinspre E581 – pâna la extravilan spre Pogănești
2.	IZVORULUI	36 (2-72)	15 (1-29)	Din str. Cimitirului – pâna la str. A.I. Cuza
3.	MIHAIL KOGALNICEANU	33 (2-66)	26 (1-51)	Din str. Cimitirului – pâna la str. Izvorului
4.	LUMINII	2 (2-4)	3 (1-5)	Din str. Ion Creangă – pâna la str. Cimitirului
5.	ION CREANGĂ	24 (2-48)	17 (1-33)	Din str. A.I. Cuza – pâna la str. Frunzelor
6.	CRĂNGULUI	2 (2-4)	2 (1-3)	Din str. A.I. Cuza – pâna la extravilan
7.	VOINȚEI	3 (2-6)	3 (1-5)	Din str. A.I. Cuza – pâna la str. Izvorului
8.	ZORILOR	2 (2-4)	3 (1-5)	Din str. A.I. Cuza – pâna la str. Izvorului
9.	CIMITIRULUI	0	0	Din str. A.I. Cuza – pâna la str. Izvorului
10.	ARINULUI	0	0	Din str. Mihail Kogălniceanu – pâna la str. Izvorului
11.	TEILOR	2 (2-4)	4 (1-7)	Din str. Izvorului – pâna la extravilan
12.	CĂMPULUI	2 (2-4)	3 (1-5)	Din str. Izvorului – pâna la extravilan
13.	MACILOR	3 (2-6)	0	Din str. Ion Creangă – pâna la extravilan
14.	FRUNZELOR	2 (2-4)	2 (1-3)	Din str. A.I. Cuza – pâna la extravilan
15.	MIORIȚEI	0	0	Din str. A.I. Cuza – pâna la extravilan
<b>TOTAL NUMERE ADMINISTRATIVE</b>		146	109	
		255		

