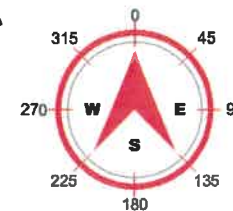




**PLAN DE INCADRARE IN ZONA
UAT
STANILESTI
JUD. VASLUI**



**SAT STANILESTI, GURA VAII
DN 24A**

DESCRIEREA LUCRARILOR:

Prin prezentul proiect se propune realizarea unei retele de fibra optica tip FTTH, prin amplasarea aeriana pe stalpi existenti precum si montarea in canalizatie existenta, in zona drumului national DN 24A din cadrul comunei STANILESTI, sat STANILESTI si Gura Vaii, JUDETUL VASLUI.

**Drum national DN 24A
SITUATIA EXISTENTA :**

Sectorul de drum national studiat se afla in sat Stanilesti si Gura Vaii, Comuna Stanilesti, jud. Vaslui.


Drumul national DN 24A este compus din doua benzi (parti carosabile) cu latime de 3.5 m fiecare (o banda pentru fiecare sens).

Latimea drumului in zona studiata este de 7,00 metri. In zona studiata nu exista poduri sau ziduri de sprijin.

CENTRALIZATOR LUNGIMI:

Lungime retea fibra optica in zona DN 24A: 4936 m, din care:

- Aerian proiectat: 901 m;
- Canalizatie subterana existenta utilizata: 4035 m;
- Subteran proiectat: 0 m



AERIAN:


- Total stalpi utilizati: 36 buc, din care:
 - Stalpi beton existenti DELGAZ utilizati: 23 buc
 - Stalpi lemn existenti OROC utilizati: 13 buc
 - Stalpi proiectati: 0 buc;

SUBTERAN:

- Canalizatie subterana existenta utilizata : 4035 m
- Camine OROC existente utilizate : 34 buc.
- Subteran proiectat: 0 m

LEGENDA

- RETEA FIBRA OPTICA SUBTERANA PROIECTATA
- RETEA FIBRA OPTICA SUBTERANA EXISTENTA
- - - LIMITA INTRAVILAN / EXTRAVILAN
- - - LIMITA UAT



Verificator / Expert	NUME	SEMNAURA	CERINTA	REFERAT/EXPERTIZA NR./DATA
NR. V.566	ING ROTARESCU A. IOAN		A1, A3	
PROIECTANT:	S.C. HD PROIECTIS S.R.L. Sediu social: Bld. Carol I, Nr.4, Cladirea Habitat Proiect, Corp A, Etaj 2, Cam. 204, IASI J22/1230/2016 - R036085083			ORANGE ROMANIA S.A. Strada MATEI MILLO, nr. 5, Cladirea TANDEM, sector 1, Bucuresti CUI: 9010105, J1996010178400 TITLU PROIECT:
FORMAT PLANSA: 420 x 297 mm				PROIECT NR.: 22 / 2023
SPECIFICATIE	NUME	SEMNAURA	SCARA:	Faza: D.T.A.C. + P.T. + D.E.
SEF PROIECT	ING. PRISACARU ANDREI		1:10000	
PROIECTAT	ING. ALUCULESEI C.		DATA:	
VERIFICAT	ING. PRISACARU ANDREI		05.2025	
DESENAT	ARH. LORIN MARTINIUC			
DENUMIRE PLANSA: PLAN DE INCADRARE IN ZONA LUCRARI PROIECTATE IN UAT STANILESTI, SAT STANILESTI si GURA VAII, DN 24A, JUD. VASLUI				PLANSA NR.: TO